

Strategia Rozwoju Województwa Łódzkiego 2030

aktualizacja



konsultacje społeczne

Podstawa prawna

Samorząd województwa jest odpowiedzialny za kreowanie polityki rozwoju na poziomie regionalnym, a podstawowym narzędziem do prowadzenia tej polityki jest strategia rozwoju województwa. Regulują to następujące ustawy:

- ustawa z dnia 5 czerwca 1998 r. o samorządzie województwa,
- ustawa z dnia 6 grudnia 2006 r. o zasadach prowadzenia polityki rozwoju,
- ustawa z dnia 15 lipca 2020 r. o zmianie ustawy o zasadach prowadzenia polityki rozwoju oraz niektórych innych ustaw.

SRWŁ 2030 została przyjęta uchwałą Sejmiku WŁ nr XXXI/414/21 w dniu 6 maja 2021 r.

Do **aktualizacji SRWŁ 2030** przystąpiono z uwagi na konieczność dostosowania dokumentu do obowiązujących przepisów prawa, tzn. uzupełnienie o model struktury funkcjonalno-przestrzennej województwa oraz ustalenia i rekomendacje w zakresie kształtowania i prowadzenia polityki przestrzennej w województwie. Strategie rozwoju województwa, które nie spełnią tego wymogu stracą moc z dniem 31 grudnia 2026 r.

Podstawę prawną opracowania zaktualizowanej strategii stanowi **Uchwała Nr LXV/735/24 Sejmiku Województwa Łódzkiego z dnia 23 stycznia 2024 r.** w sprawie określenia zasad, trybu i harmonogramu opracowania aktualizacji Strategii Rozwoju Województwa Łódzkiego 2030.

Zakres aktualizacji

Tekst SRWŁ 2030 zaktualizowany został w następujący sposób:

1. Nowe treści:

- model struktury funkcjonalno-przestrzennej wraz z opisem elementów modelu
- ustalenia i rekomendacje w zakresie kształtowania i prowadzenia polityki przestrzennej w województwie

2. Bez zmian:

- wizja rozwoju
- struktura celów strategii
- zintegrowane przedsięwzięcia strategiczne
- Obszary Strategicznej Interwencji
- system realizacji strategii

Ponadto w ramach prac nad dokumentem zaktualizowano dane diagnostyczne, nie wpłynęły one jednak w żadnym stopniu na sformułowane wyzwania i część kierunkową strategii.

Konsultacje społeczne

Aktualizacja Strategii Rozwoju Województwa Łódzkiego 2030 wraz z Prognozą Oddziaływania na Środowisko podlega konsultacjom społecznym.

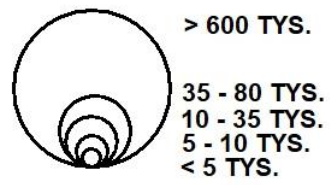
Konsultacje społeczne trwają od 28 marca do 9 maja 2025 r.

Spotkania konsultacyjne zostały zaplanowane w 7 miastach na terenie województwa łódzkiego: Łodzi, Skierniewicach, Tomaszowie Mazowieckim, Piotrkowie Trybunalskim, Radomsku, Kutnie, Sieradzu

Projekt aktualizacji SRWŁ 2030 wraz z prognozą oddziaływania na środowisko oraz formularz zgłaszania uwag dostępne są na stronach www.strategia.lodzkie.pl (Aktualności) oraz www.bip.lodzkie.pl (Ogłoszenia – Konsultacje społeczne) oraz do wglądu w Urzędzie Marszałkowskim Województwa Łódzkiego, Departament Polityki Regionalnej i Współpracy Zagranicznej, ul. Tuwima 22/26, 90-002 Łódź, pok. 710 w godzinach pracy Urzędu.

Model struktury funkcjonalno-przestrzennej

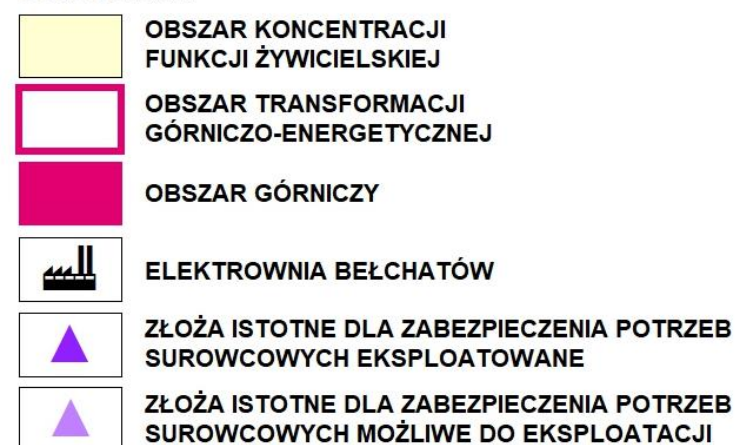
LICZBA LUDNOŚCI MIAST



HIERARCHIA FUNKCYJNALNA OŚRODKÓW



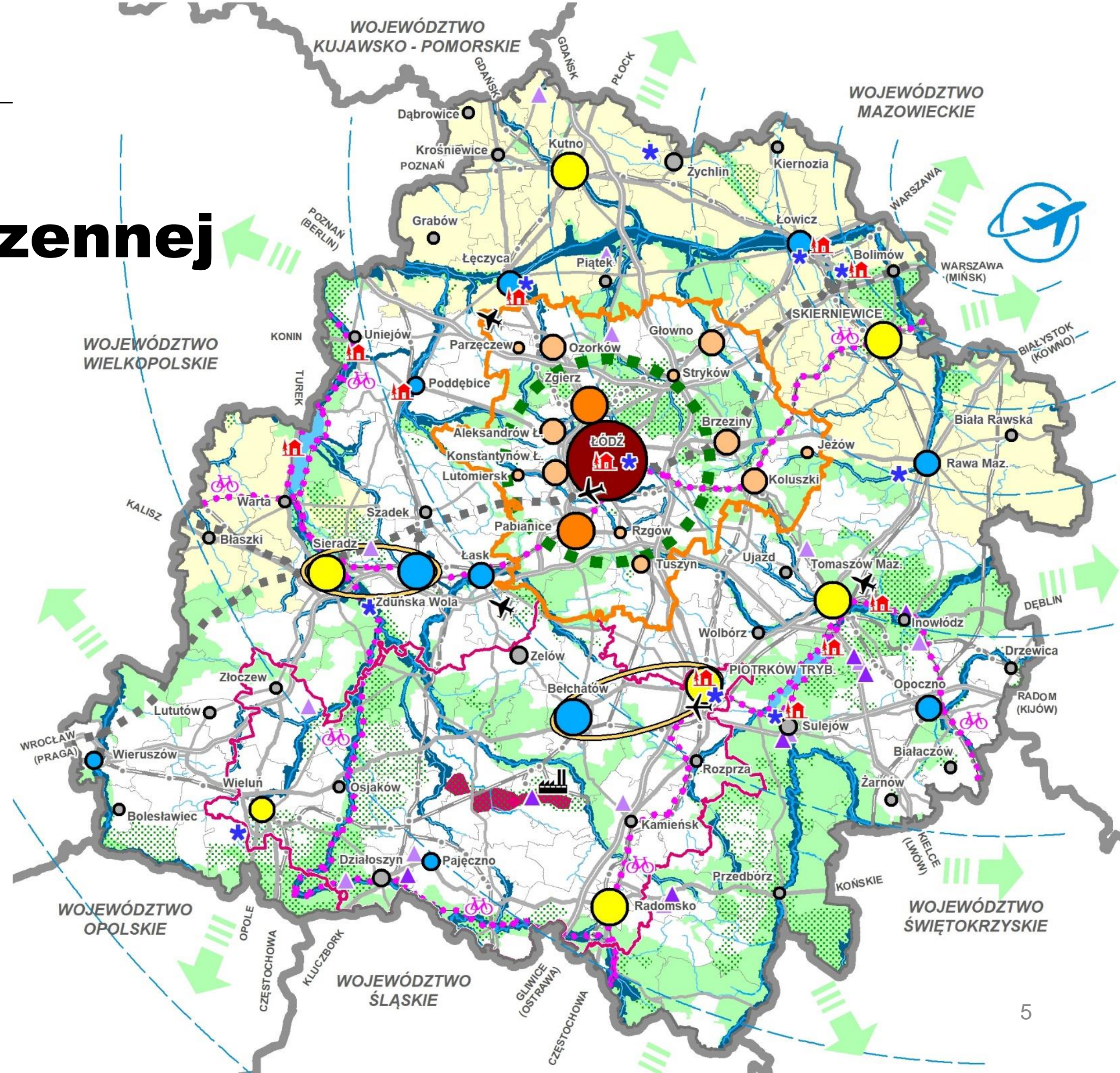
GOSPODARKA



ELEMENTY INFRASTRUKTURALNE



ŚRODOWISKO PRZYRODNICZE I DZIEDZICTWO KULTUROWE



Ustalenia i rekomendacje (1)

Sieć miast

Łódź – ośrodek ponadregionalny (metropolitalny) i obszar aglomeracji łódzkiej

1. Wzmacnianie Łodzi jako **ośrodka metropolitalnego** poprzez rozwój wyspecjalizowanych usług ochrony zdrowia, edukacyjnych, kulturalnych, sportu i rekreacji o znaczeniu krajowym i regionalnym.
2. Wzmacnianie funkcji **akademickiej, naukowej i badawczo-rozwojowej** Łodzi oraz rozwój przemysłów kreatywnych.
3. Rozwój powiązań funkcjonalnych w **układzie bipolarnym Łódź – Warszawa**.
4. Wspieranie **komplementarności usług** kultury, ochrony zdrowia i edukacji różnych szczebli **w miastach aglomeracji**, w szczególności Łodzi, Pabianicach i Zgierzu.
5. Zapewnienie **integracji transportu zbiorowego** zwiększające spójność terytorialną aglomeracji.
6. Kształtowanie **systemu zielonego pierścienia aglomeracji łódzkiej** z uwzględnieniem systemów zieleni miejskiej oraz ponadlokalnego systemu przyrodniczego przy zachowaniu drożności korytarzy przewietrzających.
7. Kontynuacja **działań rewitalizacyjnych**, w tym m.in. poprzez wprowadzanie nowych funkcji na zdegradowanych terenach miejskich, szczególnie w ośrodku metropolitalnym (Łodzi) i w ośrodkach ponadlokalnych aglomeracyjnych.

Ośrodki subregionalne

1. Wspomaganie rozwoju usług ochrony zdrowia, w tym **specjalistycznej opieki zdrowotnej** oraz **szpitali z oddziałami specjalistycznymi**.
2. Zapewnienie mieszkańcom ośrodków i ich obszarów obsługi dostępu do **wyspecjalizowanych usług kultury, sportu i rekreacji oraz edukacji** na poziomie średnim i wyższym.
3. W bipolarnych układach subregionalnych Sieradz – Zduńska Wola oraz Piotrków Trybunalski – Bełchatów **rozwijanie komplementarnych usług ośrodków**, m.in. w zakresie ochrony zdrowia, w tym specjalistycznego leczenia szpitalnego, wyspecjalizowanych usług kultury, sportu i rekreacji oraz usług szkolnictwa średniego i wyższego.
4. Wzmocnienie **transportowych powiązań ośrodków miejskich z ich obszarami obsługi**, w tym w ramach bipolarnych układów subregionalnych.
5. Kontynuacja **działań rewitalizacyjnych**, w tym m.in. poprzez wprowadzanie nowych funkcji na zdegradowanych terenach miejskich.

Ustalenia i rekomendacje (2)

Ośrodki ponadlokalne

1. Wspieranie rozwoju **usług ochrony zdrowia**, w tym specjalistycznej opieki zdrowotnej oraz szpitali z oddziałami podstawowymi, a także podstawowych **usług kultury, sportu i rekreacji**.
2. Zapewnienie mieszkańcom ośrodków oraz ich obszarów obsługi **dostępu do usług transportu zbiorowego**.

Ośrodki lokalne

1. Wspieranie rozwoju usług podstawowych, w tym **podstawowej opieki zdrowotnej**.
2. Zapewnienie efektywnej **obsługi transportem zbiorowym**.

Wszystkie ośrodki miejskie

1. Kształtowanie miast „**kompaktowych**” i „**piętnastominutowych**”, głównie w ośrodkach aglomeracji łódzkiej i subregionalnych, m.in. poprzez zagęszczanie zabudowy.
2. Dążenie do **eliminacji barier architektonicznych** i dostosowanie przestrzeni i budynków użyteczności publicznej do potrzeb osób wszystkich grup wiekowych oraz osób ze szczególnymi potrzebami.
3. Kształtowanie obszarów miast w kierunku **wyprowadzania indywidualnego ruchu samochodowego z centrów miast** z uwzględnieniem wprowadzania obszarów uspokojonego ruchu z priorytetem dla użytkowników niezmotoryzowanych.
4. Utrzymywanie **wysokiej jakości infrastruktury transportowej** służącej zapewnieniu powiązań ośrodków miejskich między sobą i z ich obszarami obsługi oraz w ramach układu bipolarnego Łodzi i Warszawy wraz z Centralnym Portem Komunikacyjnym.
5. Kształtowanie **struktur zabytkowych** z poszanowaniem autentyczności i integralności, w tym rewaloryzacja historycznych założeń przestrzennych w miastach, konserwacja, restauracja i rewaloryzacja zabytków.
6. Rozwijanie i kształtowanie **przestrzeni publicznych**, zwłaszcza w postaci terenów zieleni urządzonej (parków i skwerów).
7. Ochrona przed **zabudową korytarzy przewietrzających**, zapewnienie ciągłości wewnętrznych układów ekologicznych i kształtowanie powiązań terenów zieleni miejskiej z terenami otwartymi i ponadlokalnym systemem przyrodniczym.

Ustalenia i rekomendacje (3)

Obszary wiejskie

1. **Wielofunkcyjny rozwój obszarów wiejskich** oparty na lokalnych zasobach, m.in. poprzez rozwój branż komplementarnych dla rolnictwa, turystyki, działalności logistycznej, OZE, przy jednoczesnym rozwoju i modernizacji funkcji rolniczej oraz z poszanowaniem ochrony walorów przyrodniczo-krajobrazowych, zwłaszcza wynikających z ochrony krajobrazów priorytetowych.
2. Ograniczanie **niekontrolowanej suburbanizacji** m.in. poprzez:
 - kształtowanie nowej zabudowy mieszkaniowej poprzez dopełnianie istniejących struktur osadniczych w kierunku tworzenia zwartych układów;
 - planowanie urbanizacji w sposób, który pozwoli na osiągnięcie opłacalności w zakresie objęcia zbiorczymi systemami infrastruktury technicznej oraz na efektywną obsługę transportową, w tym przede wszystkim na terenach wokół zintegrowanych węzłów przesiadkowych.
3. **Na terenach zabudowy rozproszonej** zabezpieczenie właściwego **standardu indywidualnych systemów** odprowadzania i oczyszczania ścieków oraz **obsługi teleinformatycznej** albo **włączanie** tych terenów **w sieć infrastruktury technicznej**, jeżeli znajdują się w strefie ekonomicznie i technicznie uzasadnionego rozwoju tej sieci.
4. **Dla terenów zabudowy zwartej** rozwój **sieci infrastruktury technicznej**.
5. Na obszarach dotychczas **nieurbanizowanych** unikanie wyznaczania nowych terenów mieszkaniowych wzdłuż tranzytowych ciągów komunikacyjnych.
6. Stosowanie rozwiązań komunikacyjnych służących **niwelowaniu białych plam dostępności transportem zbiorowym**, w tym przede wszystkim na obszarach najslabiej zaludnionych i peryferyjnych.
7. Poprawa dostępności do **podstawowych usług publicznych**, w tym szkół, przedszkoli, przychodni, obiektów kulturalnych i sportowych z uwzględnieniem dostępności dla osób ze szczególnymi potrzebami.
8. Prowadzenie polityki przestrzennej z **poszanowaniem walorów kulturowych obszarów wiejskich** z uwzględnieniem m.in. historycznie ukształtowanych układów ruralistycznych, struktur zabytkowych, historycznych założeń przestrzennych i zabytków, historycznych zespołów zakomponowanej zieleni.
9. Rozwój **zagospodarowania turystyczno-rekreacyjnego**, w tym dróg rowerowych i szlaków turystycznych oraz agroturystyki na obszarach o największym potencjale dla tej formy działalności gospodarczej.
10. Kształtowanie **wspólnych przestrzeni publicznych w obrębie wsi**, jako miejsc integracji lokalnej społeczności.
11. Zapobieganie **eutrofizacji wód powierzchniowych** m.in. dzięki rewaloryzacji i renaturyzacji zbiorników wodnych i zmniejszenia dopływu zanieczyszczeń ze źródeł rolniczych.

Ustalenia i rekomendacje (4)

Obszary koncentracji funkcji żywicielskiej

1. Utrzymanie **rolniczego charakteru** użytkowania ziemi zgodnie z dotychczasowym przeznaczeniem, w tym m.in.: ograniczanie lokalizacji nowej zabudowy i przeznaczania na cele nierolnicze gleb najwyższych klas bonitacyjnych.
2. Przywracanie wartości użytkowej gruntom **zdeastowanym i zdegradowanym**.
3. Kontynuowanie działań zwiększających **jakość żywności**, w tym promowanie i rozwijanie **rolnictwa ekologicznego**.
4. Zwiększanie **retencjonowania wód** m.in. poprzez tworzenie i rekultywację zbiorników retencyjnych, wprowadzanie zadrzewień i zakrzewień śródpolnych, rozwój i modernizację systemów melioracji wodnych oraz zachowanie trwałych użytków zielonych i terenów podmokłych.

Obszar transformacji górniczo-energetycznej

1. Rozwój energetyki opartej na **alternatywnych źródłach energii** oraz magazynów energii z wykorzystaniem potencjału infrastruktury elektroenergetycznej.
2. **Dywersyfikacja** dotychczasowej **struktury gospodarczej**, zwłaszcza poprzez rozwój gospodarki opartej na wiedzy.
3. **Zwiększenie** zewnętrznej i wewnętrznej **dostępności transportowej**, zwłaszcza realizacja nowych linii kolejowych Piotrków Trybunalski – Tomaszów Mazowiecki – CMK, Łódź (w tym Port Lotniczy Łódź) – Bełchatów, Bełchatów – Wieluń oraz modernizacja linii kolejowej Piotrków Trybunalski - Bełchatów, co włączy Bełchatów w krajowy system transportu kolejowego oraz przyczyni się do wzmocnienia powiązań bipolarnego układu subregionalnego Piotrków Trybunalski – Bełchatów.
4. **Rekultywacja terenów pogórnich** oraz innych terenów zdegradowanych, m.in. w kierunku przywrócenia im funkcji przyrodniczych lub nadania im nowych funkcji.

Ustalenia i rekomendacje (5)

Środowisko przyrodnicze i dziedzictwo kulturowe – ujęcie horyzontalne

1. Utrzymanie i weryfikacja istniejących **form ochrony przyrody** oraz stanowienie nowych, szczególnie będących kluczowymi elementami **regionalnego systemu obszarów chronionych** (tj. parki krajobrazowe, obszary chronionego krajobrazu, zespoły przyrodniczo-krajobrazowe).
2. Ochrona, wzmacnianie i odtwarzanie **różnorodności biologicznej** poprzez zapewnienie trwałości ekosystemów leśnych, łąkowych, wodnych (m.in. obszarów źródliskowych, zbiorników wodnych, starorzeczy, oczek wodnych, torfowisk, bagien i mokradeł), renaturyzację ekosystemów zdegradowanych, utrzymanie i kształtowanie ostoi przyrodniczych, restytucję zagrożonych gatunków roślin i zwierząt, kontrolę i ograniczanie ekspansji gatunków obcych i inwazyjnych.
3. Kształtowanie **zasobów leśnych** poprzez zwiększanie lesistości oraz ochronę i wzbogacanie istniejących kompleksów leśnych i zadrzewień.
4. Wprowadzanie w strukturach funkcjonalno-przestrzennych rozwiązań opartych na przyrodzie służących **adaptacji do zmian klimatu** i przeciwdziałania niedoborowi wody, m.in. terenów zieleni urządzonej, elementów małej retencji i mikroretencji, rozwiązań powtórnego wykorzystania wód oraz systemów odwodnienia (w tym kanalizacji burzowej/deszczowej, zwłaszcza w obszarach zurbanizowanych).
5. Rozwój **infrastruktury przeciw zagrożeniowej** ograniczającej skutki zjawisk ekstremalnych, w tym systemu łączności i monitoringu wczesnego ostrzegania oraz inwestycji przeciwpowodziowych i przeciwpożarowych.
6. Zachowanie **ciągłości przyrodniczej**, w tym m.in. ograniczanie presji osadniczej na terenach pełniących funkcje korytarzy ekologicznych i przewietrzających; niewprowadzanie zabudowy w dolinach rzek i na terenach leśnych, kształtowanie stref ekotonowych.
7. **Eksploatacja złóż** ze szczególnym uwzględnieniem zasad ochrony innych zasobów środowiska (m.in.: wód podziemnych, obszarów cennych przyrodniczo, walorów krajobrazowych).
8. Ochrona **cennych form rzeźby terenu** oraz rekultywacja terenów zdegradowanych i zdewastowanych.
9. Zabezpieczenie **dziedzictwa kulturowego** poprzez stanowienie form ochrony, w tym obszarowej (m.in. wpisów do rejestru zabytków, parków kulturowych, pomników historii) oraz kształtowanie struktur zabytkowych, z poszanowaniem ich autentyczności i integralności, m.in. poprzez konserwację, restaurację i rewaloryzację.
10. Zwiększanie skali i skuteczności **ochrony krajobrazu**, w tym poprzez wykorzystanie **rekomendacji audytu krajobrazowego** w procesie zarządzania i gospodarowania przestrzenią, z uwzględnieniem m.in. ochrony walorów widokowych, ograniczenia lokalizacji reklam wielkopowierzchniowych oraz kształtowania nowej zabudowy harmonijnie dostosowanej do otoczenia w nawiązaniu do lokalnej tradycji.

Prognoza oddziaływania na środowisko (1)

Cel Prognozy oddziaływania na środowisko do aktualizacji Strategii Rozwoju Województwa Łódzkiego 2030:

- określenie wystąpienia możliwych skutków w środowisku, które mogą powstać w wyniku realizacji potencjalnych przedsięwzięć, dla których ramy wyznacza interwencja kierunkowa oraz ustalenia i rekomendacje w zakresie kształtowania i prowadzenia polityki przestrzennej w województwie w kontekście docelowego modelu struktury funkcjonalno-przestrzennej.

POŚ zawiera m.in.:

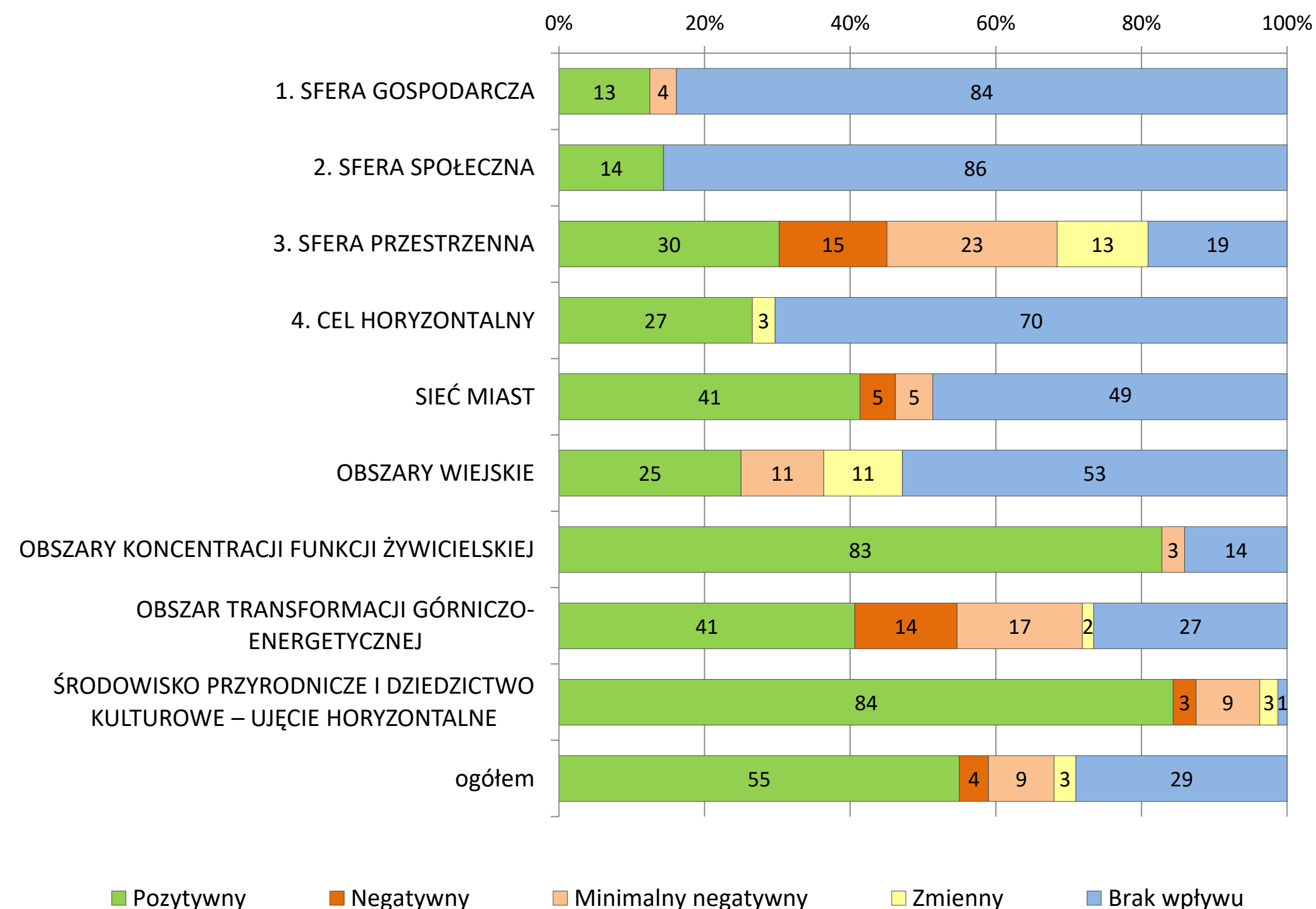
- analizę i ocenę stanu środowiska
- analizę i ocenę przewidywanych znaczących oddziaływań programu na środowisko oraz obszary NATURA 2000
- przewidywane oddziaływania skumulowane i ich wpływ na środowisko
- analizę odporności zapisów programu na zmianę klimatu
- rozwiązania mające na celu zapobieganie, ograniczanie lub kompensację przyrodniczą negatywnych oddziaływań na środowisko
- rozwiązania alternatywne do rozwiązań zawartych w programie
- wnioski i rekomendacje.

POŚ została uzupełniona o ocenę oddziaływania na środowisko ustaleń i rekomendacji w zakresie kształtowania i prowadzenia polityki przestrzennej w województwie w kontekście docelowego modelu struktury funkcjonalno-przestrzennej. Ocena interwencji kierunkowej pozostała bez zmian w stosunku do oceny aktualnie obowiązującej Strategii.

Prognoza oddziaływania na środowisko (2)

- zapisy aktualizacji SRWŁ 2030 w **większości oddziałują pozytywnie** lub pozostają **bez wpływu** na środowisko
- **brak wpływu** dotyczy w największym stopniu działań podejmowanych w ramach interwencji kierunkowej w **sferze gospodarczej, społecznej i celu horyzontalnym** oraz w ramach ustaleń i rekomendacji w zakresie kształtowania i prowadzenia polityki przestrzennej w odniesieniu do **elementów docelowego modelu struktury funkcjonalno-przestrzennej** tj. **sieć miast i obszary wiejskie**.
- **przewagę wpływów pozytywnych** na komponenty środowiska zdiagnozowano dla ustaleń i rekomendacji w zakresie kształtowania i prowadzenia polityki przestrzennej w odniesieniu do elementó**w docelowego modelu struktury funkcjonalno-przestrzennej** tj. **obszar koncentracji funkcji żywicielskiej oraz środowisko i dziedzictwo kulturowe – ujęcie horyzontalne**
- w przypadku **wszystkich działań** wynikających z przyjętej interwencji wpływy negatywne i minimalnie negatywne są **równoważone** przez pozytywne, zmienne i nie generujące presji.

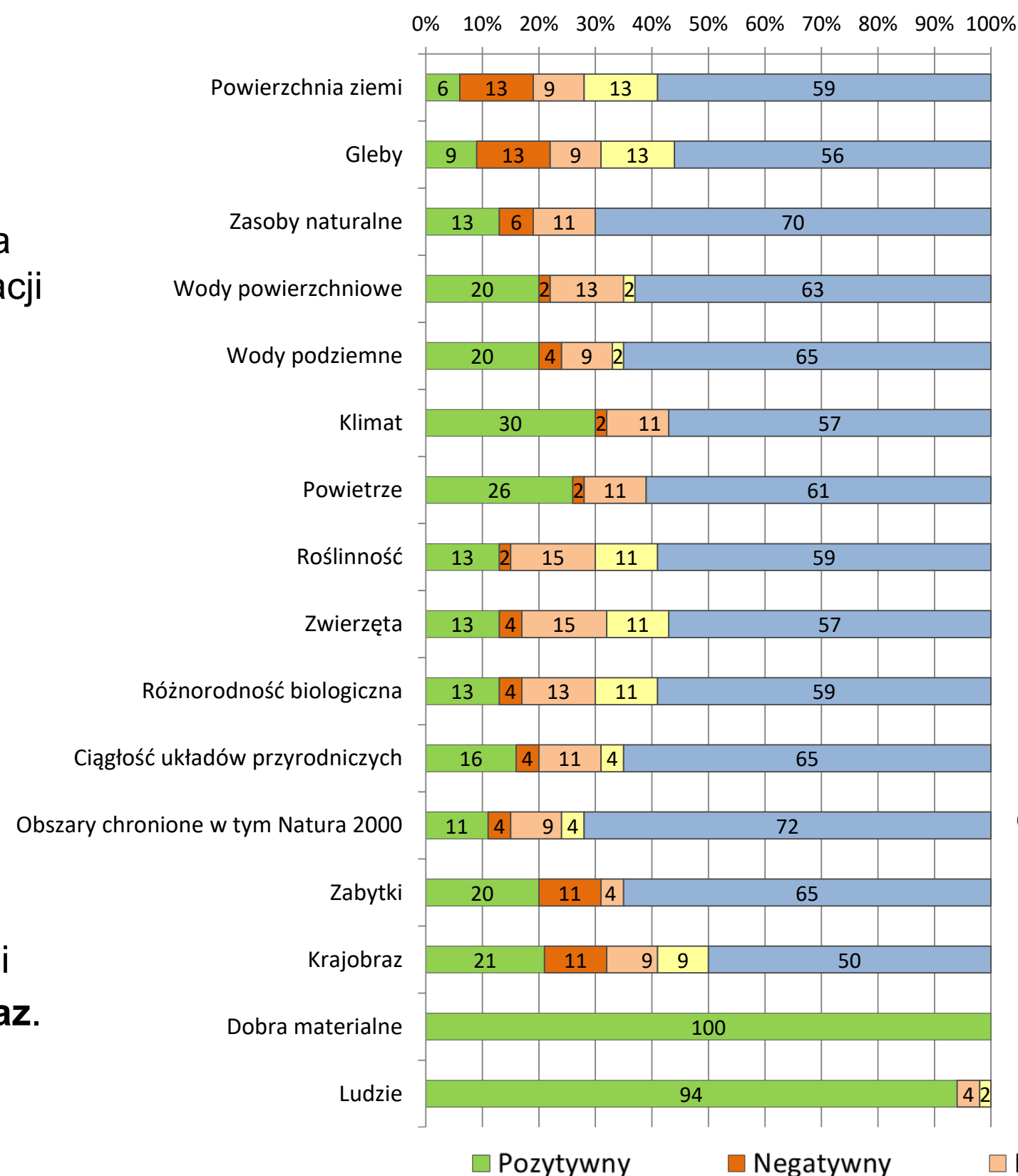
Udział poszczególnych rodzajów wpływu zapisów aktualizacji Strategii na wybrane komponenty środowiska w ramach: sfer, celu horyzontalnego oraz ustaleń i rekomendacji w zakresie kształtowania i prowadzenia polityki przestrzennej w województwie w kontekście modelu struktury funkcjonalno-przestrzennej



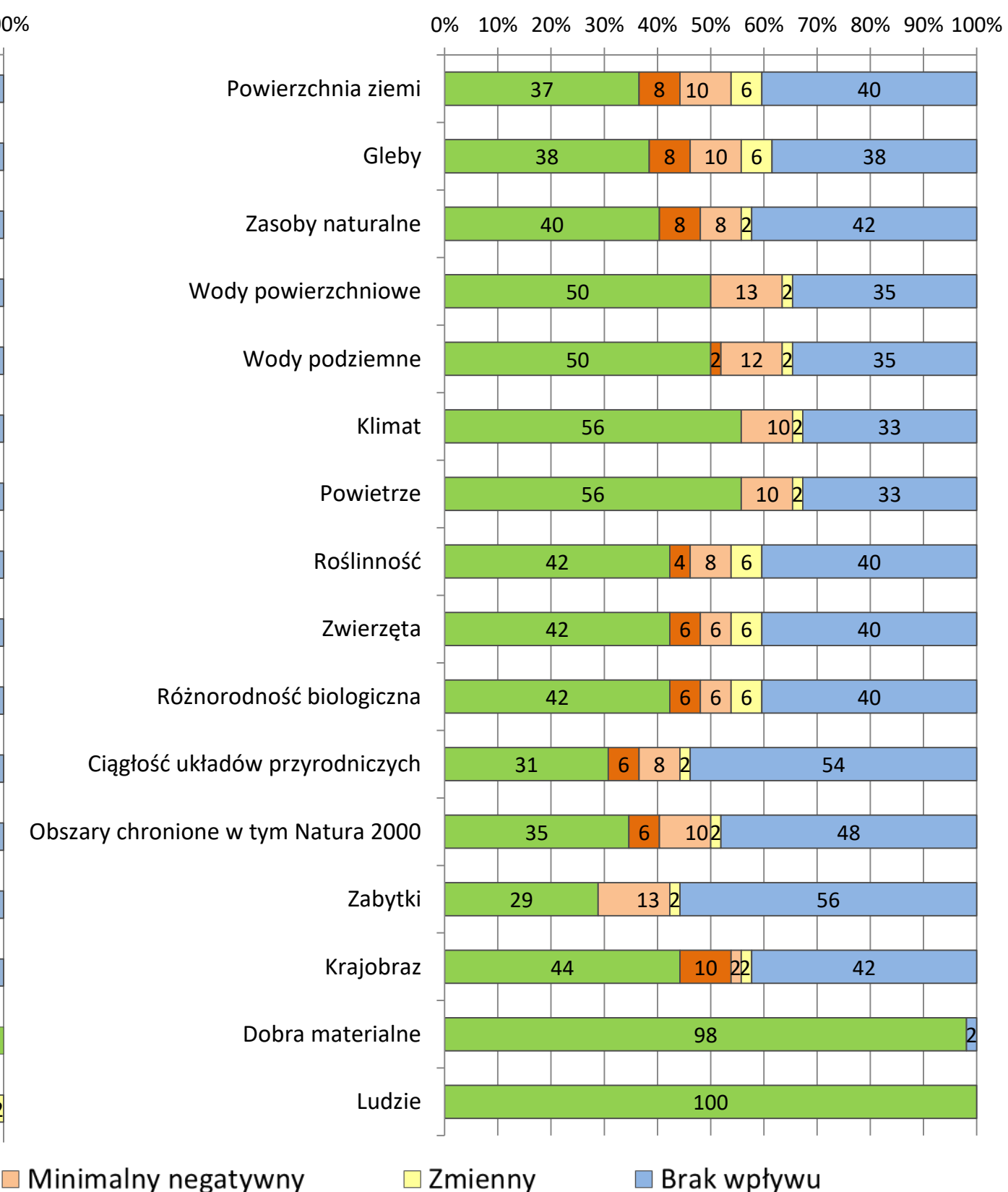
Prognoza oddziaływania na środowisko (3)

- realizacja zapisów aktualizacji SRWŁ 2030 będzie **oddziaływała pozytywnie** w największym stopniu na **ludzi i dobra materialne (94-100% działań)**
- istotny pozytywny** wpływ na komponenty środowiska (**powyżej 50-56%**) pojawia się w konsekwencji realizacji ustaleń i rekomendacji w zakresie kształtowania i prowadzenia polityki przestrzennej w odniesieniu do **wód, klimatu i powietrza**.
- zapisy aktualizacji SRWŁ 2030 w znacznym stopniu charakteryzują się **brakiem wpływu** na większość analizowanych komponentów, który kształtuje się w większości komponentów w przedziale **33-72%**.
- najwięcej negatywnych** oddziaływań może zostać wygenerowanych przez realizację zapisów aktualizacji SRWŁ 2030 na **powierzchnię ziemi, gleby i krajobraz**.

Udział poszczególnych rodzajów wpływu interwencji kierunkowej w ramach sfer i celu horyzontalnego aktualizacji Strategii na wybrane komponenty środowiska



Udział poszczególnych rodzajów wpływu ustaleń i rekomendacji w zakresie kształtowania i prowadzenia polityki przestrzennej w województwie w kontekście modelu struktury funkcjonalno-przestrzennej



ŁÓDŹKIE

DZIĘKUJEMY!

